

NOTIFICACIONES DE CONSTRUCCIÓN EN LA ZONA COLES/PAISANO

The **Border West Expressway**, (el nuevo freeway) es un proyecto de \$600 millones de dólares que abarca el área desde Racetrack Drive hasta Coles/Paisano a la zona este del centro de El Paso. El proyecto terminará el Loop 375, servirá como ruta alterna al I-10 e incluirá una carretera de paga de una distancia de aproximadamente 5.6 millas.

ÁREA DE TRABAJO 1



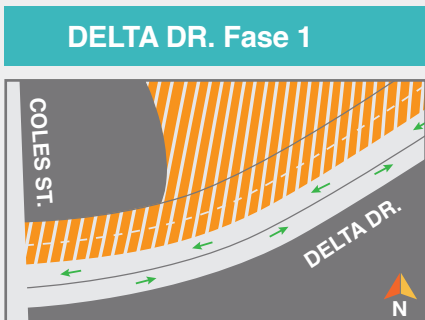
Representación del proyecto en su estado terminado (sujeto a cambios)



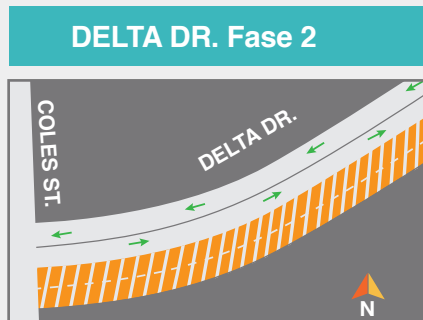
TERMINADO



Primavera 2016 - Otoño 2016







TERMINADO



Agosto 8 – Primavera 2017

DETALLES SOBRE LAS FASES DE LA CONSTRUCCIÓN:

-  Área bajo construcción durante esta fase.
-  Durante el día, Paisano Dr. tendrá dos vías de tráfico abiertas en ambas direcciones.
-  No se permitirán vueltas a la izquierda en Paisano Dr. desde St. Vrain St. hasta Coles St. en ambas direcciones tanto hacia Este como hacia el Oeste.
-  Indica el tránsito de autos en direcciones del Este y Oeste sobre Delta Dr. se reducirá a una sola vía entre Coles St. y Cypress Ave.

HABRÁ ACCESO A COMERCIOS LOCALES DURANTE LA TEMPORADA DE CONSTRUCCIÓN.